

CARNET DU VOYAGEUR  
2025

Destination  
**sumène  
Artense**  
— La petite scandinavie

LA RANDONNÉE · LE VÉLO · LA PÊCHE · LES PLAISIRS DE L'EAU · LE CHEVAL  
L'ESCALADE · AUTRES ACTIVITÉS DE LOISIRS · LES LIEUX DE VISITE CULTURELLE  
LA VENTE DIRECTE · LES RESTAURANTS · LES SERVICES PRATIQUES



# Bienvenue

Loin du tumulte de la ville ou de la frénésie des grands sites touristiques, vous êtes ici au beau milieu d'une nature sauvage et préservée. La Petite Scandinavie, aux confins de l'Auvergne et de la Corrèze est une terre authentique et singulière.

Modelé par le volcanisme et les glaciers, notre pays apparaît aujourd'hui comme une contrée verdoyante émaillée de lacs et de zones humides, de plateaux abrupts et de gorges sauvages, de prairies et de forêts profondes.

Les paysages uniques et l'atmosphère particulière qui s'en dégage, en font l'une des régions les plus originales d'Auvergne, reconnue pour ses panoramas somptueux dignes des pays nordiques. Notre terre est exceptionnelle à plus d'un titre !

Elle mêle lacs, science, eaux vives, histoire, monde sauvage et aventure. Séjourner en Sumène Artense, c'est s'offrir une parenthèse enchantée dans une nature dépaysante.

*Assurément, vous y  
reviendrez !*

**Céline, Élise, Sonia et Mathieu**

Scan this qr code to get the english  
version of our website, where you will  
find all the information in this guide.



# Sommaire

- |    |                                |    |                                 |
|----|--------------------------------|----|---------------------------------|
| 04 | Présentation de la destination | 32 | L'escalade                      |
| 12 | Carte touristique              | 34 | Les autres activités de loisirs |
| 14 | Carte des randonnées           | 40 | Les lieux de visite culturelle  |
| 16 | La randonnée                   | 46 | La vente directe                |
| 18 | Le vélo                        | 48 | Les restaurants                 |
| 22 | La pêche                       | 52 | Les services pratiques          |
| 26 | Les plaisirs de l'eau          | 54 | Venir en camping-car            |
| 30 | Le cheval                      |    |                                 |



## Nos bureaux d'information touristique

**Champs-sur-Tarentaine-Marchal** | 6 place de l'église, 15270

**Ydes, Pôle de location vélos** | 8 rue de la gare, 15210

**Lanobre, Site du Château de Val** | Capitainerie, les Fontilles, 15270

**Saignes** | Place de l'Eglise, 15240

## Périodes d'ouverture

**Toute l'année**

**Vacances : printemps, été, automne**

**juillet, août**

**juillet, août**

Pour nous joindre, un numéro de téléphone unique : **04 71 78 76 33**



# Terre de *Lacs*

Par ses eaux cristallines, **le lac de Eastiouilles** invite à la baignade et aux activités nautiques douces.

**L**es paysages singuliers de Sumène Artense ont été façonnés par le temps, sous l'action extraordinaire des glaciers.

Une constellation de lacs, de zones humides et de tourbières miroite aujourd'hui au pied de la silhouette impassible des volcans endormis.

Au cœur de hêtraies sapinières profondes, ces **joyaux naturels riches en biodiversité végétale et animale** s'admirent au fil des saisons, à mesure que les ombres glissent leur reflet sur les eaux sereines et limpides.



Ancienne tourbière, **le lac du Taet** jouit d'une richesse faunistique et floristique remarquables.



**Le lac de la Crégut**, le plus grand lac d'origine glaciaire du Massif Central.

"Une constellation de lacs, de zones humides et de tourbières"

Alimenté par la Dordogne, **le lac de Bort-les-Orgues** est, avec ses 21 km de long, la quatrième retenue de France.



# Terre de Sciences

"Véritable laboratoire à ciel ouvert"

**D**e la croûte terrestre, où sont ancrés nos pieds, à la voûte céleste, au plus loin que notre regard puisse porter, la science cherche à comprendre ce monde qui nous entoure.

Véritable laboratoire à ciel ouvert, Sumène Artense apparaît comme un terrain parfait pour l'observation, la recherche, la pédagogie et l'expérimentation.

À vos guides de météorologie, d'astronomie, de géologie et de biodiversité !

Le Massif Central, de par sa position géographique, ses reliefs et la nature volcanique de ses sols, est une terre où l'activité orageuse est singulière.

La petite Scandinavie est un musée géologique à ciel ouvert. Ici, les orgues basaltiques du Monteil.

Les tourbières, espace naturel riche en biodiversité, abritent la drosera, une minuscule plante carnivore caractéristique des milieux acides.

Le pic de Charlus, le site du Fraysse et le plateau de Chastel-Marthac constituent des promontoires naturels propices à l'observation d'un des ciels les plus purs d'Europe.



# Terre d'Eaux Vives

La Dordogne, classée **Réserve mondiale de biosphère** par l'Unesco, pour ses richesses naturelles et son environnement d'exception.

"Partout l'eau court, saute et danse."

**E**lle a ruisselé depuis les pentes verdoyantes des volcans, puis s'est frayée un chemin tortueux à travers les roches du socle hercynien qu'elle a entaillé de profonds sillons.

**Les gorges sauvages de la Dordogne**, de la Sumène, de la Rhue et de la Tarentaine apparaissent aujourd'hui comme des réservoirs exceptionnels de biodiversité.



**Les nombreuses marmites** de la Tarentaine témoignent du passé tumultueux de la rivière.



Au creux des gorges sauvages de la Rhue se trouve un surprenant canyon ponctué de rapides et de cascades : **le Saut de la Saule.**



# Terre d'Histoire

Joyau médiéval de l'Auvergne,  
le château de Val fascine au premier regard.


## E ntendez-vous le murmure des pierres ?

On dit que les murs ont des oreilles, mais ils savent aussi chuchoter.

Ils fredonnent, à qui veut bien les écouter, l'émouvante mélodie du passé.


**Ils content des histoires lointaines, des récits glorieux, tragiques et parfois merveilleux.**

Écoutez le chant de bataille des forteresses médiévales ; écoutez le cantique des églises romanes ; écoutez l'hymne ouvrier des mines de charbons ; écoutez les vieilles pierres et embarquez pour un voyage dans le temps !



De son piton basaltique,  
la chapelle Notre-Dame du Château de Saignes  
était originellement incluse dans la forteresse  
aujourd'hui en ruines.

"[...] embarquez pour un voyage dans le temps !"



Le site classé de la chapelle du Roc Vignonnet  
se dresse en surplomb de la vallée de la Sumène.



Le château de Thynières, dont les ruines  
surplombent encore la Dordogne, constituait  
au Moyen-Âge un important site fortifié de  
la Haute-Auvergne.



# Terre Sauvage

Quand vient l'automne, les forêts de la petite Scandinavie résonnent d'un cri rauque et puissant, **le brame du cerf**.



**L**e nom Artense pourrait suggérer le souvenir de l'ours, autrefois très présent dans nos régions montagneuses et reculées d'Auvergne.

Nos forêts témoignent, encore aujourd'hui, de **l'aspect sauvage et primaire** qui les caractérisait autrefois.

Au détour d'un chemin, en surplomb d'une falaise, ou au bord d'une rivière, un représentant du monde animal peut, parfois, se laisser observer lors d'une apparition furtive.



Les forêts de ravin et les éboulis des gorges de la Rhue abritent une importante population de **chamois**.



"Une myriade d'espèces animales [...]"

Surnommé le « mangeur de serpents », le **circaète Jean-le-Blanc** est une des espèces rares et protégées qu'abritent les gorges de la Haute-Dordogne.



Rare en France, **la Rosalie des Alpes** est une espèce d'insecte coléoptère reconnue d'intérêt prioritaire présent dans les gorges de la Rhue.



# Terre d'Aventure




*"Évasion, exploration et émotion sont ici les maîtres mots."*

**A**u singulier ou au pluriel, pas à pas ou à un rythme fou, les trois mots **évasion, exploration et émotion** se déclinent ici à l'infini et se marient à merveille !

Au gré des forêts, des lacs et des rivières, l'aventure regagne tout son sens.

**Vous êtes chez vous, au cœur de la nature.**





# Terre de Volcans



*L'origine géologique du plateau basaltique de Chastel-Marlhac est incertaine mais l'hypothèse d'un ancien lac de lave est la plus probable.*



*Le Pic de Charlus est un neck, vestige de la cheminée volcanique d'un édifice âgé de plus de 10 millions d'années.*




*Le Parc naturel régional des Volcans d'Auvergne, le plus grand de France, comporte cinq régions naturelles : les Monts Dôme, les Monts Dore, le Cézallier, l'Artense et les Monts du Cantal.*

**A** l'image de l'Auvergne, le volcanisme est omniprésent en Sumène Artense. La destination est parsemée de petits édifices volcaniques, le long de la Dordogne, en bordure du massif cantalien et sur le plateau de l'Artense.

Cette multitude de volcans, d'origine et d'époque différentes, présente une diversité remarquable de formes, d'altitudes et de roches magmatiques.

**La destination Sumène Artense est, en partie, englobée dans le Parc naturel régional des Volcans d'Auvergne.**

En effet, le plateau de l'Artense fait partie intégrante du parc et constitue l'une des cinq régions naturelles.



*Surplombant le plateau de l'Artense ce petit volcan offre un beau point de vue sur le massif du Cantal et des Monts Dore. Site du Fraysse, Lanobre.*



# Terre de Saveurs



**L**a montagne est souvent synonyme de terroir authentique. Nos contrées volcaniques ont su garder des traditions culinaires et gustatives que cultivent encore aujourd'hui les producteurs.

À la ferme ou sur les marchés, goûter au Cantal, à la charcuterie, aux croquants, au miel ou à **la viande salers** renvoie assurément à une époque où « manger bien » s'accordait avec « manger bon ».



*Nos restaurateurs vous feront découvrir les meilleures spécialités culinaires du Cantal, comme ici **la truffade**.*



*Pays de fromages, l'Auvergne compte cinq AOP, dont 4 en **Sumène Artense** : Bleu d'Auvergne, Cantal, Salers et Saint-Nectaire*



*Sucrés ou salés, vous fondrez pour les croquants d'Auvergne.*



*Avec sa belle robe acajou et ses cornes en forme de lyre, **la vache Salers** est reconnue pour son bon lait, mais aussi pour sa viande savoureuse et persillée.*





# Carte Touristique





LA BOURBOULE  
LE MONT DORE  
PUY DE SANCY  
CLERMONT-FD

## PUY DE DÔME

BEAULIEU

LANOBRE

Site du Fraysse

Tourbière de la Pignole

Lac du Tact

Lac naturel de la Crêgut

SUPER BESSE

MARCHAL

Musée des orages et de la foudre

CHAMPS-SUR-TARENTEINE

Lac de Lastiouilles

Lac du Taurons

Tourbière de la Cousteix

TRÉMOUILLE

La Rhue

Gorges de la Rhue

Site d'escalade du rocher Hélène

CONDAT  
PUY MARY

Maison de la minéralogie

Site d'escalade d'Urlande

ANTIGNAC

Chapelle  
Notre-Dame-du-  
Roc-Vignonnet

LA MONSELIE

RIOM-ÈS-MONTAGNES  
PUY MARY  
LE LIORAN

# CANTAL



# Carte des Randonnées





## Randonnées Pédestres



	NOM	↔	↗	DÉPART
PR 1	LE LAC DU TACT	3,4 km	75 m	Lac du Tact (Trémouille)
PR 2	HISTOIRE D'EAU	5 km	199 m	Lac de la Crégut (Trémouille)
PR 3	LA FORÊT DE TRÉMOUILLE	8,2 km	302 m	Trémouille
PR 4	LE LAC DE LAROCHE	10,6 km	492 m	Embort
PR 5	AUTOUR DE MÉRIGOT	13,6 km	530 m	Pérol (Champs-sur-Tarentaine-Marchal)
PR 6	LE MOULIN DE MAZAUROL	4,8 km	212 m	Marchal
PR 7	AU FIL DE L'EAU	10,4 km	451 m	Gondier (Champs-sur-Tarentaine-Marchal)
PR 8	LE CHEMIN DES CHATS	9,7 km	471 m	Champs-sur-Tarentaine-Marchal
PR 9	LE PLATEAU DE FOURNOLS	6,2 km	290 m	Champs-sur-Tarentaine-Marchal
PR 10	LE BOIS DE CHEYLADE	5,3 km	212 m	Champs-sur-Tarentaine-Marchal
PR 11	LA BALADE DE PEYROUX	9 km	393 m	Champs-sur-Tarentaine-Marchal
PR 13	ENTRE RHUE ET COUZANS	12,6 km	459 m	Cheyssac (Vebret)
PR 14	AU COIN DE LA RHUE	11,5 km	513 m	Antignac
PR 15	LE ROCHER D'AGAYROU	7,9 km	372 m	Antignac
PR 16	PARFUM D'ANTAN EN MURADÈS	5,9 km	272 m	Pouzadou (La Monsele)
PR 17	LE BOIS DES BARTES	7,8 km	353 m	La Monsele
PR 18	SUR LES PAS DES CERFS	5,3 km	205 m	Le Monteil
PR 19	LA TABLE BASALTIQUE DE CHASTEL	9,4 km	488 m	Saignes
PR 20	LE BOIS DE JANIA	6,6 km	311 m	Saignes
PR 22	LE PIC DE CHARLUS	4,4 km	249 m	Ydes
PR 23	LE PUY DU MAS	10,4 km	525 m	Vendes (Bassignac)
PR 24	LA VOIE ROMAINE	6,8 km	307 m	Vendes (Bassignac)
PR 25	LE PONT DE VERNÉJOUX	10,6 km	518 m	Champagnac
PR 26	LE PUY DE TELDES	7,9 km	234 m	Saint Pierre
PR 27	LES ROCHES GRANDES	8 km	227 m	Saint Pierre
C 8	GRANGES	10,6 km	386 m	Lanobre
C 9	LE CHÂTEAU DE VAL	9,6 km	284 m	Lanobre
C 10	FORÊT DE GRAVIÈRES	7,7 km	283 m	Lanobre
C 11	LE PIED DU FRAISSE	11,7 km	366 m	Lanobre
C 12	BEAULIEU - THYNIÈRES	8,8 km	308 m	Beaulieu
C 16	CHÂTEAU DE VAL - LA SIAUVE	5,8 km	259 m	Château de Val (Lanobre)

### VTT (-25% de portions goudronnées)

VTT 1	LA BALADE DE MARCHAL	12,3 km	408 m	Marchal
VTT 2	PAR MONTS ET PAR CHAMPS	11,6 km	466 m	Champs-sur-Tarentaine-Marchal
VTT 4	EN REGARDANT PASSER LE TRAIN	9,9 km	313 m	Vebret
VTT 5	UN AIR DE VIOLON	15,9 km	752 m	La Monsele
VTT 11	LA VOIE ROMAINE	6,9 km	300 m	Vendes (Bassignac)
VTT 12	LES ORGUES	26,1 km	1100 m	Le Monteil

### VTC (+25% de portions goudronnées)

VTC 7	SUR LA ROUTE DES TEMPLIERS	14,2 km	447 m	Lagnac (Ydes)
VTC 8	LA VOIE DES SAGNES	13,5 km	311 m	Ydes
VTC 9	LE LAC DE MADIC	12,6 km	418 m	Madic
VTC 10	SUR LES PAS DES MINEURS	10,1 km	222 m	Champagnac

### ROUTE

RBX	ROMAIN BARDET EXPERIENCE	99,2 km	1 666 m	Champs-sur-Tarentaine-Marchal
-----	--------------------------	---------	---------	-------------------------------

## Itinéraires Pédestres

NOM	↔	↗	DÉPART
L'ITINÉRAIRE : LA VALLÉE DE LA DORDOGNE	430 km	13 171 m	Itinérance
L'ITINÉRAIRE : BOUCLE DE BORT-LES-ORGUES	84 km	2 500 m	Itinérance
L'ITINÉRAIRE : BOUCLE DE VERNÉJOUX	83 km	2 000 m	Itinérance
GR30 : LE TOUR DES LACS D'Auvergne	198 km	5 490 m	Itinérance
COMPOSTELLE : D'ORCIVAL À ROCAMADOUR	330 km		Itinérance

## Itinéraires Équestres

ARTENSE - PAYS GENTIANE	26,9 km	188 m	Champs-sur-Tarentaine-Marchal
CANTAL - PUY DE DÔME	44 km	188 m	Champs-sur-Tarentaine-Marchal



# La Randonnée



## Bon à savoir !

Le **topoguide « L'itinérêve »** est disponible au bureau d'information touristique de Champs-sur-Tarentaine-Marchal.

**Tarif : 19.90€**

**260 km**

de balades et sentiers  
balisés

Retrouvez tous nos circuits sur :  
[tourisme-sumene-artense.com](http://tourisme-sumene-artense.com)





# Itinérance à pied

## L'itinérêve (430 km)

L'association La Dordogne de Villages en Barrages vous invite à découvrir des sentiers à couper le souffle. Sur le site naturel d'exception qu'est le bassin de la Dordogne (**Réserve biosphère de l'Unesco**), vous remontez le temps en découvrant les impressionnants barrages qui jalonnent la rivière. Si vous souhaitez découvrir les sentiers sur une plus courte distance opter pour les boucles, celle de Bort-les-Orgues (84 km 2500 m D+) ou celle de Vernéjoux (83 km 2000 m D+) par exemple.

**L'ITINÉRÊVE**  
*Randonnée itinérante*  
CORRÈZE · CANTAL · PUY-DE-DÔME



## Le GR30 (198 km)

Le GR30, aussi connu sous le nom de **Tour des Volcans et Lacs d'Auvergne**, est une randonnée qui offre une expérience inoubliable. Le parcours serpente à travers des paysages variés, allant des lacs d'origine glaciaire ou volcanique aux quatre régions volcaniques d'Auvergne : les Monts-Dore, la chaîne des Puys, le Cézallier et le plateau de l'Artense.



## Saint-Jacques-de-Compostelle : d'Orcival à Rocamadour (330 km)

De la Basilique d'Orcival (Puy-de-Dôme) à la Basilique de Rocamadour (Lot) en passant par la chaîne des Puys d'Auvergne et la Vallée de la Dordogne : **un parcours classé au patrimoine mondial de l'UNESCO**.



## + Pour vous accompagner



### Randorespi - Guide

Découvrez les magnifiques paysages d'Auvergne comme vous ne les avez jamais vus ! Randorespi vous accompagne lors de randonnées exaltantes sur les chemins du pays cantalien. Idéal pour se ressourcer et apprécier la nature, votre moniteur vous enseignera également des techniques de Spironess pour apprendre à gérer votre souffle lors de votre effort.

Tél. 06 40 73 31 35  
gilles.eisenschreiber@orange.fr  
Ouvert toute l'année  
sur rendez-vous



### Pierrot Fabrique Aventures : randonnées, raquettes, course d'orientation

Professionnel spécialisé en sports de pleine nature : séjour découverte ou sportif, week-end bien-être et détente, VTT enduro ou traversées, VTT assistance électrique, raquettes, randonnées, course d'orientation, multi-activités... Passionné, polyvalent, je vous apporte une réponse sur mesure selon vos projets, vos rêves, vos envies et leurs réalisations...

Tél. 06 79 60 00 23  
rando.cantal@orange.fr  
Ouvert toute l'année



### Bon à savoir !

L'association **Par Monts et Par Champs** organise des sorties randonnée les jeudis ou les week-ends, toute l'année, ouvert à tous. Plus d'information sur :  
[parmontsetparchamps.com](http://parmontsetparchamps.com)



# Le Vélo



**220 km**  
de sentiers  
et routes balisés

Retrouvez tous nos circuits sur :  
[tourisme-sumene-artense.com](http://tourisme-sumene-artense.com)



## Bon à savoir !

L'office de tourisme met à disposition des **chargeurs VAE** dans les bureaux d'information touristique de Champs-sur-Tarentaine-Marchal et Ydes.





# Le Label Territoire vélo



Ce label valorise le développement de la pratique du vélo dans les territoires. Le vélo en Sumène Artense c'est une Piste Verte, des équipements de recharge de vélos électriques, des équipements de réparation en accès libre, des circuits balisés VTT et VTC, une boucle de vélo route : la Romain Bardet Expérience et un Bike Park ouvert toute l'année.



*Le bike park, accessible depuis la Piste Verte en direction du Bois de Lempre (Champagnac)*



## Pôle de recharge et réparation vélo

Libre-service 7j/7 24h/24



**Pôle location vélo, 15210 Ydes**

**Site du château de Val, 15270 Lanobre**

**Base nautique de Lastiouilles, 15270 Trémouille**

**Office de tourisme, 15270 Champs-sur-Tarentaine-Marchal**



**Pôle location vélo, 15210 Ydes**

**Office de tourisme, 15270 Champs-sur-Tarentaine-Marchal**





# La piste Verte



**Aménagée sur une ancienne ligne de chemin de fer la Piste Verte traverse la vallée de la Sumène.**

Elle relie Bort-les-Orgues en Corrèze à Parensol (commune de Bassignac) en passant par Ydes. Unique dans le Cantal, cette piste multi activités accueille librement et gratuitement les piétons, les personnes à mobilité réduite, les vélos ou encore les rollers...

***Idéale pour les familles, elle est entièrement sécurisée et bénéficie d'un dénivelé très faible.***



**Le plan de la Piste Verte est disponible dans nos bureaux d'information touristique ou en flashant ce QR code**



# La piste des Arts

**La Piste des Arts accueille chaque année un projet d'exposition à ciel ouvert.**


## **Exposition 2025**

### **Sols en Sumène Artense, qui êtes-vous ?**

Cette exposition nous aide à mieux connaître et comprendre ce que l'on a sous les pieds et notre environnement, une invitation à mieux le protéger et le respecter.

**3 zones d'expositions : Ydes (près du Pôle location) : « Dans l'intimité des sols », Verchalles (commune de Veuret) : « Des sols et des Hommes », Parensol (commune de Bassignac) : « Aux origines des sols ».**

Un duo artiste / scientifique : **Charlotte Rodon**, artiste plasticienne et **Véronique Genevois**, pédologue (spécialiste des sols) et cartographe ont arpenté le territoire Sumène Artense pour explorer ses sols, un monde souterrain invisible et méconnu.



# Louer un Vélo



## Office de tourisme

Location de VTT ou gravel à assistance électrique toute l'année. Accessible à partir de 1m50. Réservation vivement conseillée.

6 place de l'église,

15270 Champs-sur-Tarentaine-Marchal

Tél. 04 71 78 76 33

info@tourisme-sumene-artense.com

Ouvert toute l'année



## Pôle location

Espace de location installé au centre de la Piste Verte à Ydes. Il propose de louer des vélos électriques ou mécaniques pour toute la famille. Réservation vivement conseillée.

8 rue de la Gare, 15210 Ydes

Tél. 06 86 61 94 13

info@tourisme-sumene-artense.com

Ouverture : vacances printemps, été, automne



## Location VTT à assistance électrique

Location VTT à assistance électrique avec possibilité de livraison sur gîte.

801 rue des Monts Dore,

15270 Lanobre

Tél. 06 85 30 12 56

michel.roussillon@orange.fr

Ouvert toute l'année



## + Pour vous accompagner



## Pierrot Fabrique Aventures : VTT, gravel, vélo

Professionnel spécialisé en sports de pleine nature : séjour découverte ou sportif, week-end bien-être et détente, VTT enduro ou traversées, VTT assistance électrique, raquettes, randonnées, course d'orientation, multi-activités... Passionné, polyvalent, je vous apporte une réponse sur mesure selon vos projets, vos rêves, vos envies et leurs réalisations...

Tél. 06 79 60 00 23

rando.cantal@orange.fr

Ouvert toute l'année



## Bon à savoir

Si vous êtes à la recherche de sorties VTT sportives et « engagées », contactez l'association CR de Madic au 06 74 02 04 80 ou par mail : crmadicvtt@gmail.com



# La Pêche



## Bon à savoir !

**Les pêcheurs sont soumis à une réglementation et doivent acheter une carte de pêche.**

La réglementation est disponible dans les bureaux d'information touristique de l'office de tourisme.

Retrouvez toutes les informations sur :  
[tourisme-sumene-artense.com](http://tourisme-sumene-artense.com)





Espace sauvage et de liberté, Sumène Artense offre un terrain de jeu exceptionnel à tous les passionnés de pêche.

## Principaux lieux de Pêche



### 1<sup>ère</sup> catégorie

**Barrage du Taurons (lac)** : truite, poisson blanc

**Rivière de la Sumène** : truite, chevesne, goujons, vairons, écrevisse

**Rivière de la Tarentaine** : truite, chevesne, goujons, vairons, écrevisse

**Rivière de la Rhue** : truite, chevesne, goujons, vairons, écrevisse

### 2<sup>ème</sup> catégorie

**Barrage de Lastioulles** : perche, brochet, sandre, carpe avec un parcours de nuit et poissons blancs

**Barrage du Tact** : brochet, perche, poissons blancs

**Barrage de Bort-les-Orgues** : perche, brochet, sandre, carpe avec un parcours de nuit, silure et poissons blancs

**Lac naturel de La Crégut** : sandre, perche, brochet, poisson blanc

**Barrage de Marèges, gorges de la Dordogne** : brochet, sandre, perche, poisson blanc

**Batardeau de Lastioulles** : perche, brochet, black bass, poisson blanc

**Étang de La Crégut dit l'illet** : carpe, black bass, poissons blancs

**Barrage de l'Aigle, gorges de la Dordogne** : sandre, perche, brochet, poisson blanc, silure

### No Kill

Le « no kill » est une technique de pêche consistant à ne jamais tuer un poisson pêché.

#### Deux espèces ne sont pas autorisées à être prélevées :

le black bass introduit dans l'étang de la Crégut et le batardeau de Lastioulles et l'ombre commun introduit sur la Rhue,

#### Deux parcours no-kill sont identifiés :

le batardeau de Lastioulles et la Sumène du pont de Vendes (Bassignac) à l'usine du Marilhoul.



# Où acheter sa carte de pêche

## Bureau d'information touristique

de Champs-sur-Tarentaine-Marchal (toute l'année)

**Bar tabac Chez Bils** à Champs-sur-Tarentaine-Marchal

## Bureau d'information touristique

de Lanobre, site du château de Val (juillet-août)

**Bar tabac Vialle Boissons** à Lanobre

**Bar restaurant Delmas** à Lanobre

**Magasin Florinard** à Ydes

Sur le site internet : [cartedepeche.fr](http://cartedepeche.fr)



# Où se procurer son matériel

## Au bureau d'information touristique de

**Champs-sur-Tarentaine-Marchal** : achat de petit matériel : leurres, balance à écrevisses, lignes montées, vers de terre, etc. Location possible de cannes et de balances à écrevisses.

## Au bureau d'information touristique du château

**de Val (juillet / août)** : achat de petit matériel : leurres, balance à écrevisses, lignes montées, etc

A Ydes, dans le **magasin Florinard** : achat de petit matériel : leurres, cannes, lignes montées, etc

Chez **Val Nautique** à Lanobre : achat de matériel de nautisme, bateau, moteur.



## Bon à savoir !

Ouverture 1<sup>ère</sup> catégorie 2025 :

**samedi 8 mars**

Fermeture :

**dimanche 21 septembre**




## + Guide de Pêche



### Sancy Guidage Pêche

Guide de pêche installé en Auvergne depuis 2011, Julien est un passionné. Il vous fera découvrir le patrimoine halieutique de sa région. Il vous apportera son expertise technique pour progresser : **pêche à la mouche, en sèche, en nymphe ou au streamer, pêche aux appâts naturels et toc-nymphe, pêche des carnassiers.**

Tél. 06 48 67 17 64  
julien\_katzenfort@hotmail.fr  
Ouvert toute l'année



## Animations estivales

Chaque année pendant les vacances d'été, la Fédération de pêche du Cantal organise en partenariat avec l'office de tourisme des animations pêche.

Ouvertes à tous (confirmé, débutant ou novice), les animations sont encadrées par deux moniteurs guides de pêche et le matériel est mis à disposition.

Dates, renseignements et réservations à l'office de tourisme : 04 71 78 76 33



### Attention ! EDF Barrage Hydroélectrique

Les lacs et cours d'eau de Sumène Artense dépendent du fonctionnement des barrages hydroélectriques. L'eau peut monter très rapidement, les lâchers de barrage peuvent intervenir sans prévenir, à tout moment de la journée ou de la nuit.

**Ne pas s'approcher des retenues d'eau, des barrages, ne pas s'aventurer dans le lit des rivières.**

Plus de renseignements en flashant ce QR code :



### Bon à savoir

Présentes en nombre dans les cours d'eaux de Sumène Artense, les écrevisses "signal" ou de "Californie" et les écrevisses "américaine" sont considérées comme indésirables. Leur pêche est autorisée durant toute la période d'ouverture de la 1ère catégorie avec une balance à maille de 10mm minimum. La carte de pêche est obligatoire. Elles ne doivent en aucun cas être relâchées ou transportées vivantes.





Les

# Plaisirs de l'eau



## Bon à savoir

La plage de Lastioules bénéficie du **label international Pavillon Bleu** et de la marque d'État **Tourisme & Handicap**.

Le **label international Pavillon Bleu** récompense les plages possédant des équipements réduisant l'impact du tourisme sur l'environnement.

**Tourisme & Handicap (T&H)** est la seule marque d'État attribuée aux professionnels du tourisme qui s'engagent dans une démarche de qualité ciblée sur l'accessibilité aux loisirs et aux vacances pour tous.

## Les —Plages



Sur ces 3 plages, nos amis les chiens sont interdits sur l'espace de baignade surveillé.



### Plage de Lastiouilles

15270 Trémouille

Située sur une presqu'île au milieu d'une nature préservée et calme.

**Plage surveillée pendant les vacances d'été.**



### Plage du château de Val

15270 Lanobre

Située au pied du somptueux château de Val.

**Plage surveillée pendant les vacances d'été.**



### Plage de la Siauve

15270 Lanobre

Située sur la retenue d'eau de Bort-les-Orgues.

**Plage surveillée pendant les vacances d'été.**

## Les —Piscines



### Piscine de Champs-sur- Tarentaine

Rue du Pont de Lourseyre,  
15270 Champs-sur-Tarentaine-  
Marchal

Tél. 04 71 78 70 71

**Piscine de plein air, chauffée,  
ouverte pendant la saison  
estivale, à des horaires variés.**

Elle est équipée de deux bassins, d'une buvette, d'un terrain de mini-golf et d'une terrasse "solarium" pour se reposer sous le soleil après la baignade.



### Piscine de Saignes

Parc des sports,  
15240 Saignes

Tél. 04 71 40 61 97

Piscine de plein air chauffée située dans un cadre très agréable, à la fois verdoyant et ombragé. Cette piscine est équipée de 3 bassins dont un pour les plus petits et d'un solarium pour se reposer au soleil après la baignade.

**L'établissement ouvre ses portes  
uniquement pendant la saison  
estivale, à des horaires variés.**





# Activités

## — dans nos Lacs



### Centre Nautique de Lastioules

Le Centre Nautique de Lastioules vous propose une diversité d'équipements remarquables pour goûter aux plaisirs de l'eau. Embarquez sur un canoë, un kayak, un optimiste, un catamaran, un pédalo, une planche à voile... et partez à la découverte des 125 ha d'un plan d'eau exceptionnel.

Plage de Lastioules, 15270 Trémouille  
Tél. 06 68 23 37 97 | [cnlastioules@outlook.com](mailto:cnlastioules@outlook.com)  
Ouverture : 15 juin au 15 septembre



### Univers Glisse

Ski nautique, wakeboard, bouées tractées, wakefoil. En famille, entre amis ou en solo, venez découvrir l'école de ski nautique du château de Val. Ouvert à tous à partir de 3 ans. Initiation découverte, loisirs, perfectionnement. Moniteur diplômé d'État.

Les Fontilles, Plage du château de Val, 15270 Lanobre  
Tél. 06 62 17 19 13  
[contact@univers-glisse.fr](mailto:contact@univers-glisse.fr)  
Ouverture : mai à octobre



### Aqualoisirs Auvergne

Que diriez-vous d'une balade en bateau pour profiter du lac ? Nos canoës, paddles et pédalos vous attendent également pour explorer le lac tout en gardant la forme ! Osez affronter notre Aquaparc, un parcours déjanté de structures gonflables sur l'eau.

Les Fontilles, Plage de Val, 15270 Lanobre  
Tél. 06 65 79 21 64

[aqualoisirs.auvergne15270@gmail.com](mailto:aqualoisirs.auvergne15270@gmail.com)

Ouverture : mai, juin et septembre sur réservation, juillet et août tous les jours



### Airstream Paddle

Location de paddle et de canoës kayak sur le lac de Bort-les-Orgues dans une zone sécurisée et calme. Conseils avisés, matériels adaptés suivant le gabarit et le niveau de pratique. L'endroit idéal pour s'initier ou pratiquer votre sport favori.

Plage du camping des Aubazines, 19110 Bort-les-Orgues

Tél. 06 62 14 96 71

[faure.michel@live.fr](mailto:faure.michel@live.fr)

Ouverture : juillet à septembre



# Activités

## — dans nos Rivières



### Canyoning

Descente de canyons cantaliens avec des difficultés différentes selon les sites. Pratique du débutant au confirmé et à partir de 12 ans. Nous avons également un canyon "Rando aquatique" au cours duquel on pratique de nombreux sauts...

15270 Trémouille

Tél. 07 64 06 34 93

bureau.guides.auvergne@gmail.com

Ouvert toute l'année



CHEQUE-VACANCES



### Canyoning Cornillou

Canyoning de Cornillou, très ludique et complet avec de nombreux sauts (jamais obligatoire), descente en rappel, tyrolienne, toboggan...

15270 Trémouille

Tél. 06 98 00 72 05

landry@escale-verticale.com

Ouvert toute l'année



### Randorespi Marche en rivière

Gilles vous guidera dans les gorges de la Sumène lors d'une marche en rivière exaltante. Une sortie en famille ou entre amis, idéale pour se ressourcer et apprécier la nature. Ouvert à tous, combinaison à disposition gratuitement.

Tél. 06 40 73 31 35

gilles.eischreiber@orange.fr

Ouvert toute l'année sur rendez-vous



### Smile Kayak

Partez explorer les gorges de la Haute Dordogne à bord d'un canoë kayak, d'un stand-up-paddle ou d'un pédalo. "Journée aventure" avec grillade au bord de l'eau. Sur eau calme, accessible à tous niveaux, idéal pour une activité en famille ou entre amis. Terrasse panoramique pour déguster des glaces artisanales et produits locaux.

Val Beneyte bas, 19160 Roche-le-Peyroux

Tél. 05 55 95 77 68

smilekayak@outlook.com

Ouverture : juillet - août





# Le Cheval



## 2 liaisons équestre

de 26.9 km et 44 km

## 1 boucle

de 60 km

Retrouvez tous nos circuits sur :  
[tourisme-sumene-artense.com](http://tourisme-sumene-artense.com)





# Centres — et fermes Équestres



## Les cavaliers de l'étang

Labellisé centre de tourisme équestre, cheval étape et bien-être animal, dans un cadre familial et sympathique, je propose des cours, des promenades à cheval ou à poney et différentes disciplines (équitation de pleine nature, classique, travail à pied, équitation de travail...) pour tous âges et tous niveaux.

Lieu-dit Chassagne, 15350 Champagnac

Tél. 07 69 07 87 75

cavaletang@aol.com

Ouvert toute l'année



## Ferme équestre de Montassou

Venez découvrir le cheval autrement. En développant confiance, respect et compréhension. Instaurez à pied et à cheval une meilleure relation. Apprenez l'équitation : passage de Galops et Savoirs d'équitation éthologique, mais aussi balades dans une ambiance familiale et personnalisée.

Montassou, 15210 Ydes

Tél. 06 71 05 18 74

contact@fermedemontassou.com

Ouvert toute l'année sur rendez-vous



# Itinérances — à Cheval



**Deux chemins équestres permettent de faire la liaison avec différents itinéraires de randonnées :**


### La liaison Cantal - Puy de Dôme

Au départ de Champs-sur-Tarentaine-Marchal et d'une distance de 44 km, elle permet de rejoindre La Tour d'Auvergne et l'itinéraire « Dômes Sancy » d'une **durée de 2 à 7 jours**.

### La liaison Artense - Pays Gentiane


Au départ de Champs-sur-Tarentaine-Marchal et d'une distance de 26.9 km, elle permet de rejoindre le Viaduc de Barajol et l'itinéraire « Cézallier – Limon » d'une **durée de 4 à 5 jours**. Cette liaison permet également de faire une boucle dérivée du circuit « les Monts du Cantal » d'une **durée de 3 jours**.

Pour plus de renseignements vous pouvez contacter l'association **Caval Cantal** :  
Tél. 06 71 05 18 74 | [cavalcantal15@gmail.com](mailto:cavalcantal15@gmail.com)





# L'Escalade



**3 sites**

équipés et entretenus

**30 voies**

de débutant à régulier

Retrouvez tous nos circuits sur :  
[tourisme-sumene-artense.com](http://tourisme-sumene-artense.com)





# Sites — d'Escalade



**Le site d'Auteroche  
(Le Monteil)**

À 800 m d'altitude, la falaise composée de roches phonolites est exposée Sud-Est. Elle mesure au plus haut 30 m. La forêt recouvre la partie basse de la falaise, la partie haute est exposée toute la journée au soleil.

**Cette falaise facile d'accès comporte 7 voies ainsi que 2 voies "équipées" en 2016. Elle est idéale pour les grimpeurs débutants.**



**Le site du rocher d'Urlande  
(Antignac)**

À 860 m d'altitude, la falaise composée de roches phonolites est exposée Sud-Ouest. Sa hauteur est d'environ 20 m.

**Le site d'escalade est accessible après 5 minutes de marche, il comporte 11 voies de niveau 4 à 6.**



**Le site du rocher Hélène  
(Trémouille)**

Cette petite falaise de granit offre une escalade technique et athlétique de niveau 6. La plupart des voies sont bien protégées, généralement avec des broches et relais chaînés mais il reste quelques spits.

**Le site est assez facile d'accès et comporte 10 voies de niveau 4 à 6.**

**+ Pour vous  
accompagner**

**Bureau des guides d'Auvergne**

Tél. 07 64 06 34 93  
bureau.guides.auvergne@gmail.com

**Escale verticale**

Tél. 06 98 00 72 05  
landry@escale-verticale.com



Autres

# Activités de Loisirs





## Labyrinthe maïs de Bassignac

Venez vous perdre dans le maïs ! Plongez dans l'aventure avec nos deux labyrinthes à énigmes et nos deux parcours sensoriels, soigneusement aménagés de part et d'autre de la rivière. Laissez-vous émerveiller par nos jeux géants en bois, traversez notre passerelle suspendue et enfourchez un kart à pédales pour des moments de joie partagée en famille ou entre amis. Chaque activité est une invitation à la convivialité et à l'amusement ! Et pour recharger vos batteries, une petite restauration est à votre disposition sur place.

Le pont de Bassignac, 15240 Bassignac

Tél. 06 81 05 32 35

emilie.besson1215@gmail.com

Ouverture : juillet - août



## Le Jardin Délirant

Un jardin insolite et décalé, habillé de délires textiles qui changent au fil des saisons. Marionnettes, hamacs, déguisements, labyrinthe en tissu et promenades en brouettes. Un petit monde tendre et feutré où le réel se confond avec l'imaginaire. Les enfants adorent !

Tout public.

3 rue des sapins, Parensol, 15240 Bassignac

Tél. 09 61 58 82 53

lejardindelirant@outlook.fr

Ouvert toute l'année



## Chiens de traîneau des volcans

Vous avez envie de découvrir l'univers des chiens de traîneau ? Julia, musher diplômée, et sa meute vous proposent diverses activités tout au long de l'année. Baptêmes chiens de traîneau sur neige, baptême en cani-kart, cani-marche. Tout public, à partir de 2 ans.

Lac de Gayme, 63113 Picherande

Tél. 06 23 63 47 72

cddvolcans@gmail.com

Ouvert toute l'année



## Parc accrobranche Val Aventure

Au milieu d'une forêt de 3 hectares, découvrez les parcours dans les arbres au-dessus du Château de Val et du lac de Bort-les-Orgues. Dans une ambiance sympathique, notre équipe de professionnels vous accueillera et vous guidera. Accessible à partir de 4 ans (1 mètre). Nouveauté 2024 : un parcours 100% tyroliennes accessible à partir d'1m20.

Les Fontilles, Site du château de Val, 15270 Lanobre

Tél. 07 49 15 09 22

relaisval@gmail.com

Ouverture : juillet et août sauf le mardi







## Les vedettes panoramiques

Cap sur le barrage pour une vue imprenable ou remontée des gorges de la Dordogne pour comprendre l'histoire de cette vallée. Petit chien accepté.

Billetterie en ligne sur

[www.vedettespanoramiques.fr](http://www.vedettespanoramiques.fr)

**Les Fontilles, Site du château de Val, 15270 Lanobre**

Tél. 05 55 46 21 67

ou 06 49 60 66 83

[contact@vedettespanoramiques.fr](mailto:contact@vedettespanoramiques.fr)

Ouverture :

du 22 avril au 30 septembre



## Train touristique Gentiane Express

Montez à bord du Gentiane Express pour un voyage inoubliable au cœur du Pays Gentiane ! Notre train touristique vous conduira du vaste plateau du Cézallier (1061m d'altitude) au joli village de Lugarde. Voyagez sur une des plus belles lignes de chemin de fer de montagne de France, aujourd'hui centenaire.

Place de la Gare,

15400 Riom-ès-Montagnes

Tél. 04 71 78 07 37

[info@gentiane-express.com](mailto:info@gentiane-express.com)

Ouverture :

du 13 février au 31 octobre



## Spécialiste en Shiatsu et animatrice Do-In

"Le shiatsu c'est le cœur qui parle avec les mains", Magali, Spécialiste en Shiatsu et animatrice Do in vous accueille dans une yourte contemporaine en pleine nature, pour vous proposer des séances de shiatsu individuelles et des activités bien-être et environnement destinées à tous les publics (bébés, enfants, femmes enceintes, adultes). Shiatsu et Do in sont des disciplines énergétiques manuelles japonaises basées sur les principes de la médecine chinoise.

11, Prunet Bas, 15240 Vebret

Tél. 06 44 04 49 06

[mdesmurget@laposte.net](mailto:mdesmurget@laposte.net)

Ouvert toute l'année



## La Vitamine Verte

Venez découvrir la nature au cœur de l'Artense et de la Haute vallée de la Dordogne, pour vivre des découvertes insolites. La Vitamine Verte propose tout au long de l'année des ateliers nature pour les particuliers (enfants, adultes, familles) et les professionnels (écoles, MAM, RPE, centres de loisirs...).

19110 Bort-les-Orgues

Tél. 06 88 47 12 57 | [contact@lavitamineverte.fr](mailto:contact@lavitamineverte.fr)

Ouvert toute l'année



# Visites de — Ferme ou d'Exploitation



## Visite de ferme de la GAEC Les Fleurs Bio

Visites de la ferme 2025 : veaux, vaches, cochons, dégustation de charcuteries sèches, visite de la fromagerie et cave d'affinage (transformation fromagère sous réserve, ainsi que dégustation de fromages). Consultez notre site [www.lesfleursbio.com](http://www.lesfleursbio.com) pour connaître les jours et horaires d'ouverture, les produits disponibles, le calendrier de la vente de viandes fraîches, la liste de nos revendeurs.

1 Le Bavet, 15400 Saint-Etienne-de-Chomeil

Tél. 06 66 23 05 53

[contact@lesfleursbio.com](mailto:contact@lesfleursbio.com)

Ouvert toute l'année



## Visite de la biscuiterie artisanale d'Auvergne : Apiflor

Aujourd'hui acteur majeur du savoir-faire biscuitier Auvergnat, l'entreprise fabrique artisanalement depuis 1986 des croquants d'Auvergne, sablés sucrés, carrés d'Auvergne et sablés apéritifs au fromage AOP. Les biscuits sont façonnés comme autrefois dans d'authentiques moules en bronze. Présentation des différentes fabrications suivie d'une dégustation.

Route de Madic, La Barrade, 15210 Madic

Tél. 04 71 40 81 39

[contact@apiflor.fr](mailto:contact@apiflor.fr)

Ouvert toute l'année



## Visite de la maison du Miel et des Plantes

Venez découvrir le monde des abeilles et des plantes médicinales et aromatiques. La boutique est entourée par 5 jardins dont : le jardin des croyances et le jardin des plantes toxiques. Production de miels et produits dérivés, création et fabrication de cosmétiques et savons naturels. Visites guidées gratuites du 1er mai au 30 septembre à 15h et 16h30.

Lachaux, 15270 Beaulieu

Tél. 04 71 40 35 35

[m.h.a@wanadoo.fr](mailto:m.h.a@wanadoo.fr)

Ouverture : février à décembre





# Points de vue —et sites naturels



## Le pic de Charlus (Bassignac)

Coiffé des vestiges d'une des forteresses les plus importantes de la Haute-Auvergne, ce site offre un vaste panorama qui mérite à lui seul, l'effort de grimper jusqu'au sommet.



## Puy de Saignes

Très belle vue sur l'esplanade de l'ancien château de Saignes et la chapelle Castrale datant du 12<sup>e</sup> siècle.



## Puy du Fraysse (Lanobre)

Avec ses 808 m d'altitude, il est le point culminant de la commune de Lanobre. De là, un panorama circulaire avec table d'orientation vous ouvre ses horizons sur les vestiges du volcan Cantalien et les Monts Dore.



## Sentier et observatoire du lac du Tact (Trémouille)

Chemin pédagogique autour de la faune sauvage : libellules, papillons, amphibiens, oiseaux + observatoire de la faune en accès libre.



## Barrage de Marèges (Saint-Pierre)

Le barrage hydroélectrique de Marèges a été mis en eau en 1935. Il est le premier barrage voûte double courbure d'Europe et le premier au monde à être équipé d'un évacuateur de crue en forme de saut à ski.



## Ruines du Château de Thynières (Beaulieu)

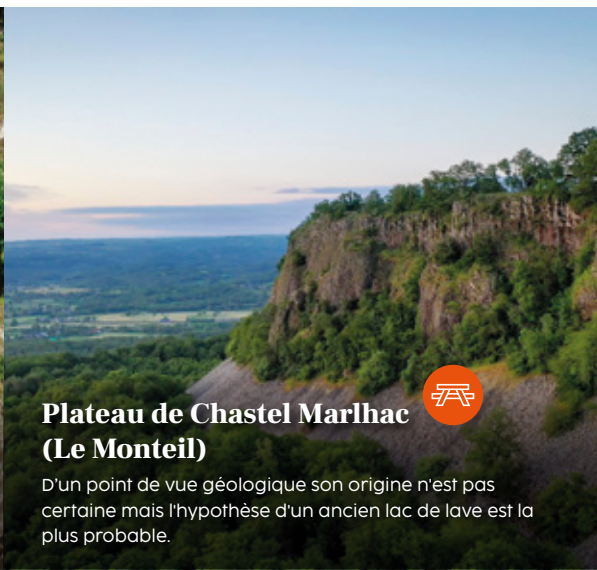
Situés sur un promontoire rocheux, ces vestiges datent de la fin du Moyen-Age. Point de vue exceptionnel sur la Vallée de la Dordogne et le château de Val.





### Le saut de la Saule (Vebret)

Le Saut de la Saule est un surprenant canyon creusé par la rivière Rhue. Accompagné d'une succession de rapides et de cascades.



### Plateau de Chastel Marlhac (Le Monteil)



D'un point de vue géologique son origine n'est pas certaine mais l'hypothèse d'un ancien lac de lave est la plus probable.



### Le rocher d'Agayrou (Antignac)

Magnifique point de vue sur le village d'Antignac et la chapelle du Roc Vignonnét. **Attention, ça grimpe !**

Retrouvez tous les points de vue et sites naturels sur : [tourisme-sumene-artense.com](http://tourisme-sumene-artense.com)



## Balades — ludiques

### Le bois des sans idées

Émerveillez-vous en parcourant le sentier du « Grand N'importe Quoi » en vous baladant dans une forêt luxuriante tout en admirant des œuvres artistiques décalées et disséminées par le Festival C'Mouvoir.

**Départ du hameau de Sarran  
(Champs-sur-Tarentaine-Marchal),  
2 km sans dénivelé.**

### À la poursuite du secret de Chastel-Marlhac

Vous menez une enquête au cours de laquelle vous remontez le temps, la géologie n'aura plus de secret pour vous ! Livret d'explication disponible au bureau d'information touristique de Champs-sur-Tarentaine-Marchal (2€).

**Départ de Chastel-Marlhac (Le Monteil),  
13 km, 300 m de dénivelé positif.**



Les

# *Lieux de visite Culturelle*





## Château de Val

Site incontournable de notre région, le château de Val fait partie des monuments historiques les mieux conservés de la Haute Auvergne. L'accès à la cour et à la chapelle est gratuit. Les 3 étages du château ainsi que la charpente d'une des 6 tours sont accessibles. La visite est libre ou guidée.

Les Fontilles, 15270 Lanobre

Tél. 04 71 40 30 20

chateauval@orange.fr

Ouverture : février - novembre



## Château d'Auzers

Habité par la même famille depuis le XV<sup>ème</sup> siècle, vous serez accueilli dans une demeure vivante. Ainsi vous pourrez visiter salons, mobilier d'époque, cheminées monumentales, oratoire, portrait ou peintures murales polychromes du XV<sup>ème</sup> siècle.

Le Bourg, 15240 Auzers

Tél. 04 71 78 62 59

chateau.auzers@gmail.com

Ouverture : du 5 avril au 5 mai,

du 1<sup>er</sup> juillet au 31 août, les 20 et 21 septembre



## Mémorial de la mine

Rétrospective du passé minier d'Ydes et Champagnac. Présentation des différents sites d'exploitation, les puits et les grands événements qui ont marqué le bassin. Visite libre et gratuite, contacter la mairie pour obtenir les clefs du bâtiment.

Espace Paul Riban, Rue de la mine, 15210 Ydes

Tél. 04 71 40 82 51

mairie@ydes.fr

Ouvert toute l'année



## Musée de la mine

Deux salles d'exposition vous permettent de découvrir plus d'un siècle d'histoire et la vie des mineurs à travers de nombreux documents, plans, croquis, photos, plusieurs maquettes, des outils et accessoires ainsi qu'une vidéo de témoignages.

Avenue des Lauriers, Le Bourg, 15350 Champagnac

Tél. 04 71 69 61 55

contact@champagnac.fr

Ouverture : du 1<sup>er</sup> juillet au 29 août, de 14h à 17h30  
du lundi au vendredi sur réservation







## Exposition de papillons et autres insectes du monde

Près de 3500 spécimens sont présentés sous vitrines, accompagnés de documents accessibles à tous. Outre la fantastique variété de papillons venant de tous les continents, vous pourrez notamment contempler le magnifique scarabée d'or du Costa Rica, de rutilants buprestes, les géants de la nuit, ainsi que des mygales et des scorpions.

Ydes-Bourg, 15210 Ydes  
Tél. 04 71 40 59 81  
acady.cantal@gmail.com  
Ouverture : du 15 juillet au 29 août  
et toute l'année sur réservation



## Musée de la tannerie et du cuir

Venez découvrir le métier de Tanneur au travers d'une vidéo et d'une visite guidée de la salle des machines.

965 avenue de la Gare, 19110 Bort-les-Orgues  
Tél. 05 55 96 85 59  
info@museecuir.fr  
Ouvert toute l'année



## Visite du barrage EDF de Bort-les-Orgues

Venez découvrir le barrage de Bort-les-Orgues, 4ème plus grande retenue de France.

Deux visites vous sont proposées :

- L'espace EDF Odysselec, scénomusée retraçant la vie du barrage, visite libre et gratuite ou visite guidée.
- La visite intérieure de l'usine, la salle des commandes & la salle des machines, visite guidée.

Billetterie obligatoire pour les 2 visites.  
Groupes toute l'année sur réservation.

Avenue de la gare, 19110 Bort-les-Orgues  
Tél. 05 19 60 00 30  
barrage@otc-haute-correze.fr  
Ouverture : avril - nov.











## Musée des orages et de la foudre

Cet espace muséographique et d'information unique en son genre permet de découvrir le monde fascinant de la foudre et des phénomènes orageux. L'exposition met en avant des objets foudroyés de tous types issus de l'importante collection du fond scientifique du Laboratoire. Les visites sont entièrement guidées par un scientifique du Laboratoire et gratuites. Réservation obligatoire sur le site internet : [labofoudre.com](http://labofoudre.com)

27 route de Sarrau,  
15270 Champs-sur-Tarentaine-Marchal  
[contact@labofoudre.com](mailto:contact@labofoudre.com)

Ouvert toute l'année, le samedi,  
uniquement sur réservation

Gratuit   




## Bon à savoir

L'association GERAM (groupe d'étude et de recherche en astronomie et météorologie) propose les "Café Astro", une permanence chaque 2ème samedi de chaque mois au musée des orages et de la foudre de 15h à 17h.

[geram.france@gmail.com](mailto:geram.france@gmail.com)

Un moment d'échange et de convivialité pour en apprendre un peu plus sur l'astronomie.



## maison de la minéralogie

La maison de la minéralogie est un petit musée privé, crée par un passionné. La collection compte environ un millier d'échantillons, dont la plupart ont été découverts par le fondateur. Si vous êtes curieux de voir ce qui se cache sous vos pieds et que vous avez envie d'en apprendre plus sur les richesses de la Terre, ce lieu est fait pour vous. Participation libre.

2 rue du Vignonnnet, 15240 Antignac

Tél. 04 71 40 25 67 ou 06 88 60 31 70

[robdboi@hotmail.fr](mailto:robdboi@hotmail.fr)

Ouverture : juin - septembre







## Pépîte de lave

Rose Desmaisons réalise des créations en lave émaillée. Vous découvrirez le savoir-faire d'un matériau d'exception lié directement à la sève des volcans d'Auvergne, soit lors d'une visite de la boutique, soit lors d'une démonstration dans son atelier les vendredis de 14h à 18h.

14 rue Saint-Robert de Turlande, 15240 Antignac

Tél. 06 71 43 19 29

pepitedelave@gmail.com

Ouvert toute l'année



## Atelier - galerie et boutique d'art du peintre André Fialip

Atelier-galerie et boutique d'art de l'artiste peintre, où sont exposés aquarelles, huiles, pastels et acryliques... Peintures réalisées en plein air et sur le motif, en Auvergne et dans le sud de la France. Sculptures art brut de Robin Fialip. Entrée libre.

2 rue du Vignonnet, 15240 Antignac

Tél. 04 71 40 25 67

andre.fialip@orange.fr

Ouverture : juin à septembre



## + Pour vous accompagner



## Guides Tourisme Auvergne

Nous proposons des visites guidées de villages et de sites remarquables pour vous faire découvrir le patrimoine bâti, l'Histoire et les histoires, les savoir-faire, le tout agrémenté d'anecdotes qui pimement les visites !

Tél. 06 70 70 74 58 | gta15@orange.fr

Ouvert toute l'année sur rendez-vous






# Églises et chapelles de Sumène Artense


Autrefois qualifiée de « **berceau de l'art roman** », l'Auvergne constitue l'un des hauts lieux français de ce style. La destination Sumène Artense est parsemée d'édifices religieux remarquables de **style roman auvergnat**. D'autres édifices, plus récents, complètent ce florilège d'édifices religieux remarquables.

## Églises et chapelles de style roman


<b>ANTIGNAC</b>	<b>Chapelle du Roc Vignonnet</b>	XI <sup>e</sup> – XII <sup>e</sup> siècle	Visite libre possible, s'adresser à la mairie	Classée monument historique en 1930
<b>ANTIGNAC</b>	<b>Église Saint Pierre-aux-Liens</b>	XII <sup>e</sup> – XV <sup>e</sup> – XVIII <sup>e</sup> siècle	Visite libre possible, s'adresser à la mairie	Inscrite au titre des monuments historiques en 1976
<b>BASSIGNAC</b>	<b>Chapelle de Vendes</b>	XI <sup>e</sup> – XII <sup>e</sup> siècle	Visite libre possible, s'adresser à la mairie	Classée monument historique en 1972
<b>LANOBRE</b>	<b>Église Saint Jacques Le Majeur</b>	XII <sup>e</sup> siècle	Visite libre possible, s'adresser à la mairie	Classée monument historique en 1963
<b>SAIGNES</b>	<b>Chapelle Notre Dame Du Château</b>	XII <sup>e</sup> siècle	Visite uniquement lors de visites guidées	Classée monument historique en 1921
<b>SAIGNES</b>	<b>Église Sainte Croix &amp; Saint André</b>	XII <sup>e</sup> – XVII <sup>e</sup> – XIX <sup>e</sup> siècle	Visite libre possible, s'adresser à la mairie	Classée monument historique en 1921
<b>SAUVAT</b>	<b>Église Saint Martin</b>	XII <sup>e</sup> – XV <sup>e</sup> siècle	Visite libre possible, s'adresser à la mairie	Inscrite au titre des monuments historiques en 1968
<b>VEBRET</b>	<b>Église Saint Louis, Saint Maurice</b>	XII <sup>e</sup> – XV <sup>e</sup> – XVIII <sup>e</sup> siècle	Visite libre possible, s'adresser à la mairie	Classée monument historique en 1930
<b>YDES BOURG</b>	<b>Église Saint Georges</b>	XII <sup>e</sup> siècle	Visite libre possible, s'adresser à la mairie	Classée monument historique en 1862



Eglise Saint-Pierre-aux-Liens, Antignac



Eglise Saint-Martin, Sauvat



Chapelle Notre-Dame du Château, Saignes




### Bon à savoir

Le tome 1 de « **Vitraux des églises du Cantal, XX<sup>e</sup> et XXI<sup>e</sup> siècles** » est disponible au bureau d'accueil de Champs-sur-Tarentaine-Marchal.  
**Tarif : 24€**

## Églises et chapelles de style gothique

<b>ANTIGNAC</b>	<b>Chapelle de Salsignac</b>	XII <sup>e</sup> et XV <sup>e</sup> siècle	Visite libre possible, s'adresser à la mairie	Inscrite au titre des monuments historiques en 1969
<b>LE MONTEIL</b>	<b>Église Saint Victor et Sainte Madeleine de Chastel Marlhac</b>	XII <sup>e</sup> et XV <sup>e</sup> siècle	Visite libre possible, s'adresser à la mairie	Inscrite au titre des monuments historiques en 1963
<b>TRÉMOUILLE</b>	<b>Église Saint-Jean-Baptiste &amp; Saint Martin</b>	XV <sup>e</sup> siècle	Visite libre possible, s'adresser à la mairie	Classée monument historique en 1980



Chapelle de Vendes, Bassignac



# Vente directe *de nos producteurs*



## **Bon à savoir**

Chaque été, des soirées repas dansant sont organisées pour déguster des produits locaux. Rendez-vous dans la rubrique agenda du site internet de l'office de tourisme.

## PRODUCTEURS DE FROMAGE

### GAEC Mercier Frères

(Saint-Nectaire)

Trémouille | Tél. 04 71 78 77 60

### GAEC La Besseyre

(Saint-Nectaire)

Champs-sur-Tarentaine-Marchal

Tél. 04 71 78 79 16

### Les fromageries occitanes

Lanobre | Tél. 04 71 40 31 68

## APICULTEURS

### Arnault Jean Joseph

Champs-sur-Tarentaine-Marchal

Tél. 04 71 78 11 42

### M. Vergeade

Saignes | Tél. 04 71 40 60 17

### Altier Jean-Marc

Ydes | Tél. 06 81 06 23 10

### Alexandre MAS

Saignes | Tél. 06 73 05 22 14

### maison du miel et des plantes

Beaulieu | Tél. 04 71 40 35 35

### Le rucher de Pierre

Ydes | Tél. 06 30 66 12 23

## MARAICHERS

### Les jardins de Beaulieu

Beaulieu | Tél. 06 48 46 37 07

### Les vergers de fleurac

Ydes | Tél. 06 31 79 38 86

## Les —Marchés

Toute l'année, en matinée uniquement :

Les mardis à saignes

Les jeudis à Champs-sur-Tarentaine-Marchal

## ARBORICULTEURS

(fruits, confiture, coulis, etc)

### Ferme de la Luciole

Champs-sur-Tarentaine-Marchal

Tél. 06 52 16 52 59

## PRODUCTEURS LAITIERS

(lait, crème, yaourt, etc)

### La ferme de Bassignac

Bassignac | Tél. 04 71 40 81 82

### La Ferme de Chastel (Brebis)

Le Monteil | Tél. 06 58 44 60 18

## PRODUCTEURS DE VIANDE

### GAEC des tourbières

Champs-sur-Tarentaine-Marchal

Tél. 04 71 78 73 60

### GAEC Tissandier

Champs-sur-Tarentaine-Marchal

Tél. 04 71 78 70 05

### Elevage Salers Rougier

Champs-sur-Tarentaine-Marchal

Tél. 06 31 35 00 95

### EARL Antignac

Bassignac | Tél. 06 41 27 58 71

### GAEC Serre

Champs-sur-Tarentaine-Marchal

## PÉPINIÉRISTE

### Les jardins de Sauvat

Sauvat | Tél. 06 56 77 38 49

## BISCUITS

### Apiflor

Madic | Tél. 04 71 40 81 39

### Biscuiterie d'Auvergne

Lanobre | Tél. 04 71 40 37 56

Les marchés  
hebdomadaires  
dans les villages du  
territoire.

Ils sont souvent l'occasion de  
trouver de bons produits locaux  
mais également de faire de  
belles rencontres !

Marché à la ferme tous les lundis de 17h à 19h à Farreyrolles (Lanobre)



# Les *Restaurants*





## Au Cœur des Lacs

Restaurant à proximité de la base nautique de Lastiouilles et du camping municipal, secteur touristique pour la pêche, la chasse et les champignons. Bar - Tabac - Restaurant - Traiteur à domicile. Carte proposée en saison. Fermé les lundis en hors saison.

**Menu du jour** : 16€

**Menu enfant** : 10€


**À la carte** : de 8€ à 21€

7 route de l'Artense, La Crégut, 15270 Trémouille

Tél. 04 71 78 75 69

aucoeurdeslacs@orange.fr

Ouvert toute l'année



## Au Tour du Goût

Restaurant pouvant accueillir jusqu'à 46 personnes en salle et 30 personnes en terrasse proposant de la cuisine traditionnelle. Bar - plats à emporter - traiteur.

**Menus** : de 23€ à 33€

**Menu enfant** : 10€

**À la carte** : de 13€ à 16€

29 avenue Roger Besse, 15210 Ydes

Tél. 04 71 40 81 87

jean-pierre.vandijk@orange.fr

Ouvert toute l'année



## Auberge de la Sumène Chez Marinette

Marinette, Grégoire et Delphine seront ravis de vous accueillir. Amoureux de la cuisine et amoureux des gens, nous avons à cœur de vous faire vivre un moment simple mais dont vous vous rappellerez. Bons vivants et aimants recevoir, nous pouvons dire que ce n'est pas un métier mais une véritable passion.

**Menu du jour** : 17€

**Plat du jour** : 12€

**Menu enfant** : 12€

1 place Jean Chanut, 15240 Antignac

Tél. 09 87 07 42 29

aubergechezmarinette@laposte.net

Ouvert toute l'année



## Auberge Le Beaulieu

Restaurant traditionnel doté d'une terrasse dans un cadre convivial et calme.

**Menus** : de 15.50€ à 25€

**Plat du jour** : 11€

**À la carte** : de 11€ à 24€

6 rue des Cabariers, 15270 Beaulieu

Tél. 04 71 69 42 79

lebeaulieu15@gmail.com

Ouvert toute l'année







## Café brasserie pizzeria de la poste

Café, Brasserie, Pizzeria de la Poste situé au cœur du beau village de Saignes, à proximité de l'église route du Monteil. Repas ouvrier tous les midis en semaine, carte et pizzas le soir, réalisés à partir de produits frais.

Accueil convivial.

18 place de l'église, 15240 Saignes

Tél. 04 71 40 52 42

faure.sebastien0186@orange.fr

Ouvert toute l'année



## La Grange Aux Fleurs

Armegyn et Antoine vous propose une cuisine raffinée, qui met en valeur les produits locaux. Ici tout est fait maison, y compris le pain et feuilletage. Belle terrasse ombragée l'été. Salle chaleureuse avec poêle à bois l'hiver.

**Menus** : de 35€ à 50€

**Menu enfant** : 10€

**À la carte** : de 22€ à 30€.

Sarran, 15270 Champs-sur-Tarentaine-Marchal

Tél. 04 71 78 77 98

lagrange.sarran@gmail.com

Ouvert toute l'année



## La Galinette

Sur place ou à emporter, La Galinette vous propose ses pizzas et burgers artisanaux, dont celui au foie gras ou au ris de veau, réalisés avec des produits frais et locaux. Distributeur de pizzas fraîches "smart pizza" et distributeur de boissons fraîches, accès libre 7j/7 et 24h/24.

1 rue de l'artisanat ZA nord, 15210 Ydes

Tél. 04 71 69 51 96

lagalinette15210@yahoo.com

Ouvert toute l'année



## Le Relais Valcastel

Brasserie située au bord de l'eau avec une vue imprenable sur le Château de Val. Le Relais Valcastel et toute son équipe vous proposent une carte variée et qualitative. Mise en avant des produits et plats régionaux. Boissons, glaces, crêpes, gaufres.

Les Fontilles, 15270 Lanobre

Tél. 04 71 40 34 14

relaisval@gmail.com

Ouverture : du 19 avril au 11 novembre





## Le Saint Rémi

Situé à Champs-sur-Tarentaine-Marchal, Le Saint Rémi vous propose une cuisine authentique et généreuse. Ouvert du dimanche au vendredi, le midi toute l'année, et midi et soir en août, le restaurant offre : un menu du jour à 17 €, servi le midi. Une carte mettant à l'honneur des burgers, des plats régionaux, et notre spécialité : les cuisses de grenouilles. Venez découvrir les saveurs du terroir dans une ambiance chaleureuse et conviviale.

**Menu du jour** : 17€

**Plat du jour** : 14€

**Menu enfant** : 10€

**À la carte** : de 14€ à 18€.

10 route de Sarran, 15270 Champs-sur-Tarentaine-Marchal

Tél. 06 84 34 81 22

Ouvert toute l'année



## Le Saint Louis

Restaurant-bar-épicerie de village où nous vous proposerons une cuisine gourmande de qualité, préparée à partir de produits frais, locaux et de saison. Menu à la carte et menu complet le midi en semaine.

**Menu du jour** : 16€

**Plat du jour** : 9€

**Menu enfant** : 10€.

**À la carte** : de 18€ à 23€

3 place de la forge, 15240 Vebret

Tél. 04 71 68 82 93

lesaintlouisvebret@gmail.com

Ouvert toute l'année



## Pizzeria Dell'Acqua

Restauration rapide sur place ou à emporter, pizzas, desserts et glaces faits maison avec des produits frais, de saison, locaux et issus de l'agriculture biologique.

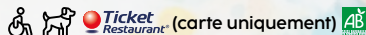
**À la carte** : de 9€ à 15€

23 place de l'Église, 15270 Champs-sur-Tarentaine-Marchal

Tél. 06 09 38 74 51

fld.pizza@gmail.com

Ouverture : du 04 avril au 2 novembre





# Les services pratiques

## TAXI

### Taxi Bonhoure

Bassignac, Le Monteil, Sauvat | Tél. 04 71 40 65 16

### Val Taxi

Lanobre | Tél. 06 18 81 14 28

### Taxi Aline

Lanobre | Tél. 04 71 40 31 13

### Taxi Daniel

Saignes | Tél. 04 71 40 67 24

### Taxi Doulcet

Ydes | Tél. 06 89 22 22 73

### Taxi Angélique

Ydes | Tél. 06 77 85 81 86

### Taxi Damien

Vebref | Tél. 06 73 43 56 16

### Oliv Taxi

Champagnac | Tél. 06 37 65 63 28

## BOULANGERIE / PÂTISSERIE

### Hervé Besse

Le bourg, 15240 Antignac

### maison Gauthey & Banette

13 avenue Roger Besse, 15210 Ydes

### Boulangerie Pâtisserie Guillaume

14 place de l'église, 15270 Champs-sur-Tarentaine-Marchal

### Au petit gourmand

48 rue d'Auvergne, 15270 Lanobre

### Boulangerie du château

830 rue du péage, 15270 Lanobre

### Tible Cyril

12 place de l'église, 15240 Saignes

### Léo Clavel (Pâtisserie)

14 place de la fontaine, 15270 Champs-sur-Tarentaine-Marchal


### Boulangerie Dimitry Merlin

5 place des Tilleuls, 15350 Champagnac

## RECHARGE VOITURE ÉLECTRIQUE

### Parking du centre socio-culturel

15240 Saignes



## ALIMENTATION GÉNÉRALE

### Cocci Market

Le bourg, 15350 Champagnac

### Vival

1 place de la fontaine, 15270 Champs-sur-Tarentaine-Marchal

### Cocci Market

Le péage, 15270 Lanobre

### L'épicerie

1 rue du château, 15240 Saignes

### La clé des champs

9 place Georges Pompidou, 15210 Ydes

### Super U

8 avenue Roger Besse, 15210 Ydes

### Clémentation & Cie

2 rue de l'artisanat, 15210 Ydes

### Au Tire-Bouchon

6 place de la poste, 15240 Saignes

## CAVISTES

### Le Baryk

10 rue Marmontel, 15210 Ydes

### Vialle Boissons

873 Rue du péage, 15270 Lanobre

### Au Tire-Bouchon

6 place de la poste, 15240 Saignes

## PHARMACIE

### Lajarrige

Champagnac | Tél. 04 71 69 64 15

### Pharmacie de l'Artense

Champs-sur-Tarentaine-Marchal | Tél. 04 71 78 71 06

### Pharmacie de Lanobre

Lanobre | Tél. 04 71 40 32 02

### N. Goutille et M. Guittard

Saignes | Tél. 04 71 40 62 02

### Tournemille

Ydes | Tél. 04 71 40 81 15

## BOUCHERIE / CHARCUTERIE

### Au Tire-Bouchon

6 place de la poste, 15240 Saignes

### Le petit cochon

Le péage, 15270 Lanobre

### Mas, l'étal du boucher

11 avenue Roger Besse, 15210 Ydes

### Boucherie de Champs-sur-Tarentaine-Marchal

9 place de l'église, 15270 Champs-sur-Tarentaine-Marchal

### Cocci Market

Le bourg, 15350 Champagnac

## DISTRIBUTEUR DE BILLET

### Crédit Agricole

Champs-sur-Tarentaine-Marchal, Lanobre, Saignes, Ydes

### Restaurant Au Cœur des Lacs (uniquement pour les clients CA)

Trémouille

## STATIONS SERVICES

### Station Total

Champs-sur-Tarentaine-Marchal

### Garage Peugeot

Lanobre

### Station Total

Lanobre

### Super U

Ydes

## APPEL D'URGENCE

Numéro d'urgence Européen : 112

Samu : 15

Police : 17

Pompiers : 18

Numéro d'appel pour les personnes  
sourdes ou malentendantes : 114



Venir en

# Camping-Car



## EMPLACEMENTS

### Camping l'air du temps\*\*\*

15270 Beaulieu | Tél. 06 08 08 19 22  
Ouvert d'avril à septembre  
Capacité : 20 emplacements

### Camping municipal Bellevue

15240 Saignes | Tél. 04 71 40 62 80  
Ouvert de mai à octobre  
Capacité : 35 emplacements

### Ferme de séjour\*\*

15240 Vebref | Tél. 04 71 40 21 58  
Ouvert de mai à octobre  
Capacité : 20 emplacements

### Camping des 3 rivières

15240 Bassignac | Tél. 06 40 73 31 35  
Ouvert de mai à novembre  
Capacité : 20 emplacements

### Camping municipal - Les Pagues

15350 Saint-Pierre | Tél. 04 71 69 62 14  
Ouvert de mai à novembre  
Capacité : 45 emplacements

### Place du village de Marchal

15270 Champs-sur-Tarentaine-Marchal | Tél. 04 71 78 72 75  
En accès libre toute l'année

## EMPLACEMENTS + AIRE DE SERVICE

### Camping-Car Park de Béringer

15350 Champagnac | Tél. 04 71 69 61 55  
Ouvert toute l'année  
Capacité : 20 emplacements

### Camping de l'écureuil\*\*

15270 Champs-sur-Tarentaine-Marchal | Tél. 04 71 78 71 85  
Ouvert d'avril à septembre  
Capacité : 25 emplacements

### Camping Huttopia - lac de La Siauve\*\*\*

15270 Lanobre | Tél. 04 71 40 31 85  
Ouvert d'avril à septembre

### Camping municipal Les Bruyères

15270 Trémouille | Tél. 04 71 78 77 44  
Ouvert de juin à septembre  
Capacité : 25 emplacements

### Camping de l'étang\*

15270 Champs-sur-Tarentaine-Marchal | Tél. 06 82 91 65 62  
Ouvert en juillet et en août

### Camping municipal de la Tarentaine \*\*

15270 Champs-sur-Tarentaine-Marchal | Tél. 04 71 78 71 25  
Aire de service accessible toute l'année  
Camping ouvert de juin à septembre  
Capacité : 70 emplacements



Destination  
**Sumène  
Artense**  
— La petite scandinavie



## Suivez l'actualité de la destination

Recevez nos programmes d'animations  
sur simple demande sur notre site internet

[www.tourisme-sumene-artense.com](http://www.tourisme-sumene-artense.com)



## Festival C'Mouvoir

Chaque année, le festival  
**fait bouger Sumène Artense !**

Plus d'informations : [festivalcmouvoir.com](http://festivalcmouvoir.com)



[Destinationsumeneartense](https://www.facebook.com/Destinationsumeneartense)



[destination\\_sumene\\_artense](https://www.instagram.com/destination_sumene_artense)

## MENTIONS LÉGALES

**Rédaction** : Office de Tourisme de Sumène Artense.

**Conception et mise en page** :

Agence de communication Wonts  
3 place Saint-Martin, 63220 Mayres - [www.wonts.fr](http://www.wonts.fr)



**Impression** : Imprimé en France sur papier  
certifié PEFC par « Maugein imprimeurs »,  
adhérent « Imprim'Vert » depuis 2007.



**Crédits photos** : Destination Sumène Artense, Hervé Vidal,  
Julien Faure, Dominique Battistoni, Eric Gourdon, Joël Damase,  
Laurence Barruel, Kevin Lauret, Raymond Piccoli, Mayeul  
vidéo, Pixabay, Abohe Stock, D. Frobert/Auvergne-Rhône-  
Alpes Tourisme, Mission Drone, structures partenaires, Sancy  
Outdoor, Sandrine Sellier. Couverture : Kévin Lauret

**Avertissements** : ce document est non contractuel, la  
responsabilité de l'Office de Tourisme de Sumène Artense  
ne saurait être engagée par les informations fournies. Il est  
recommandé de se faire confirmer les informations auprès  
des prestataires. Ne pas jeter sur la voie publique. 04/2025





Destination  
**Sumène  
Artense**  
— La petite scandinavie

**OFFICE DE TOURISME**

6 place de l'église,  
15270 Champs-sur-Tarentaine – Marchal  
Tél. 04 71 78 76 33  
[info@tourisme-sumene-artense.com](mailto:info@tourisme-sumene-artense.com)

Suivez-nous sur les réseaux sociaux  
et consultez notre site web :

[tourisme-sumene-artense.com](http://tourisme-sumene-artense.com)

 [Destinationsumeneartense](https://www.facebook.com/Destinationsumeneartense)  [destination\\_sumene\\_artense](https://www.instagram.com/destination_sumene_artense)

